

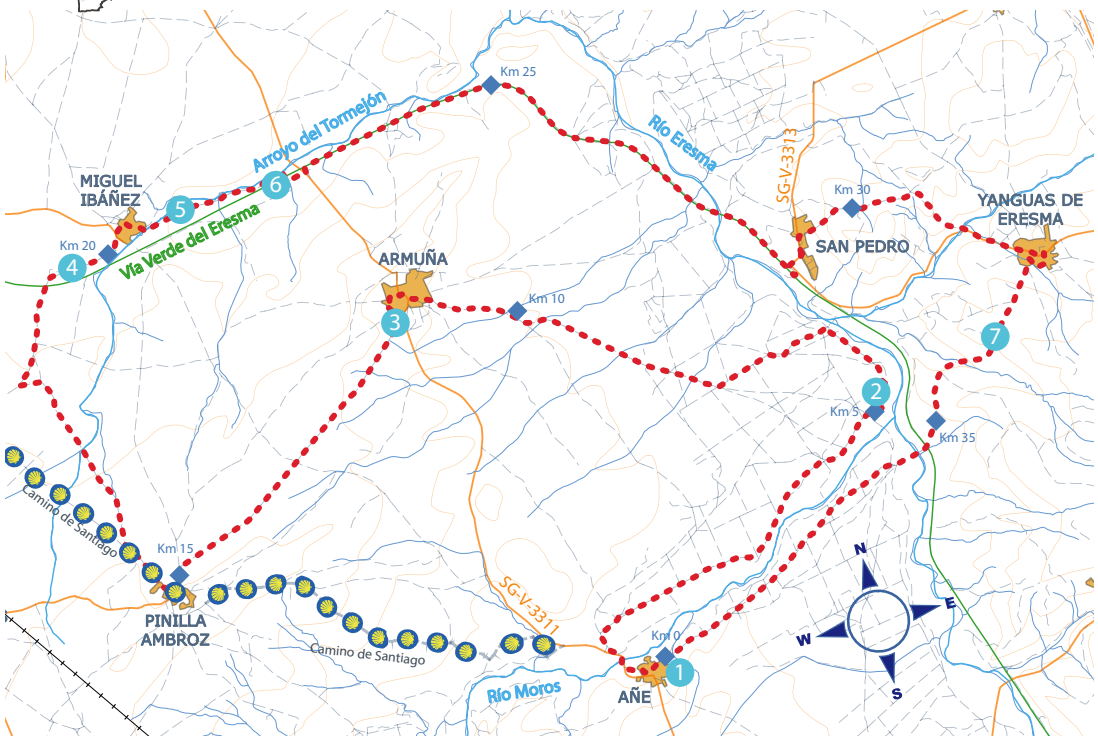


PROVINCIA DE Segovia

Naturalmente!

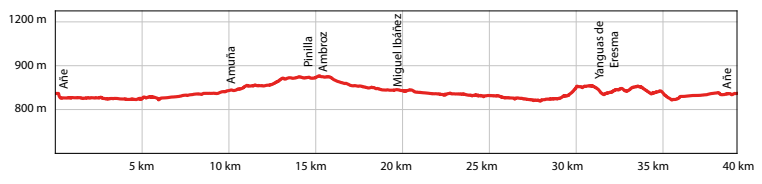


La **confluencia** de dos ríos es uno de los fenómenos naturales que forman nuestros ríos; el paraje donde se juntan los ríos Moros y Eresma es motivo del presente. En nuestros pedaleos, cuando un camino se divide decimos que se bifurca, cuando dos ríos se unen se dice que confluyen. En este itinerario pedaleamos por Tierra de Pinares, y decimos que el agua da la mano al aire, pues los pedales son por arenas de origen eólico y pedales por la cresta del antiguo macizo entre Armuña y Pinilla Ambroz.




DATOS DE INTERÉS

DISTANCIA	40 KM
TIEMPO	2 h 30'
DIFICULTAD	MEDIA
DESNIVEL	425 METROS
COTA MÁXIMA	954 METROS
COTA MÍNIMA	845 METROS



El balcón que nos ofrece Añe **1** para contemplar el río Moros, es el punto de encuentro para este itinerario. Por un buen paseo, se baja al soto de Añe, con grandes fresnos para pedalear paralelos al río Moros; en el camino encontraremos casa de labor, el **molino de Hornos** (Armuña) y el paraje de la confluencia con el río Eresma, **2 km 5**; cien metros más para meternos en la amplia alameda. En el km 5,75 sobrevolamos por el Eresma y en el km 6 giro a la izquierda en el cruce de caminos, dirección Armuña; paciencia y técnica para pedalear por el pinar. Llegamos a **Armuña**, **3 km 11,50** donde encontramos un área recreativa con pilón y fuente; salimos por el camino de Santa María para llegar a **Pinilla Ambroz**, km 15,50.

En Pinilla salimos por el camino de Ortigosa de Pestaño, el mismo del **Camino de Santiago**, pasando por una senda que sube a la Peña Pinilla y la **fuente del Caño**. En trescientos metros abandonamos el camino para ir a Miguel Ibáñez; pero antes cruzamos la Vía Verde y pasamos por la **laguna de San Pedro**, **4 km 20**. Desde aquí ligero descenso paralelos al arroyo del Tormejón.



En **Miguel Ibáñez**, **5 km 21**, hay una extraordinaria laguna, y seguimos camino para llegar a la carretera antigua de Bernardos, Vía Verde y apeadero del tren de Armuña, km 23. A partir de aquí por la **6** Vía Verde, antigua vía de ferrocarril habilitada para andar y pedalear. Esto nos permitirá mantenernos en el nivel y apreciar cómo el arroyo del Tormejón va conformando el terreno y nos ofrece un modesto valle incrustado en terreno del Cretácico; hemos dejado el cerro del Tormejón con su ermita a nuestra izquierda. Por la Vía Verde varios cruces de caminos que sólo abandonamos al llegar a la Estación de

Ferrocarril de Yanguas de Eresma, **San Pedro de Caldas**, km 30.

Salimos de la localidad por una fuerte cuesta, equivalente al desnivel generado por el río Eresma a lo largo del tiempo. Llegaremos a **Yanguas de Eresma**, km 33 y pedalearemos sus calles. Llegados a la plaza junto a la iglesia, descendemos una vez más al río Eresma, en esta ocasión pertrechados por **7 barrancos** formados por la acción del agua. Vadeamos el Eresma por última vez, km 36, y en el cruce de caminos que nos sale, primero el de la derecha y seguidamente el de la izquierda, y meternos en el pinar. Llegamos a **Añe**, km 40 y una vuelta con cadencia por el balcón del río Moros para soltar piernas.

INFORMACIÓN PRÁCTICA

Itinerario recomendado para cualquier época del año; la única dificultad técnica lo supone los tramos de pinar. Cuando transitemos por caminos con mucha arena lo que aconsejamos es salir del camino y pedalear por el barrujo, en el borde del camino. El itinerario nos muestra los interesantes cauces del río Moros y del río Eresma, fuentes y pilones, pero sobre todo lagunas en los pueblos de Pinilla Ambroz y Miguel Ibáñez, pedaleamos junto al arroyo del Tormejón y otros pequeños cauces. El grupo de acción local de esta comarca es AIDESCO (Tel. 921 594 220 / www.aidesc.com.org). Más información: www.segoviaturismo.es