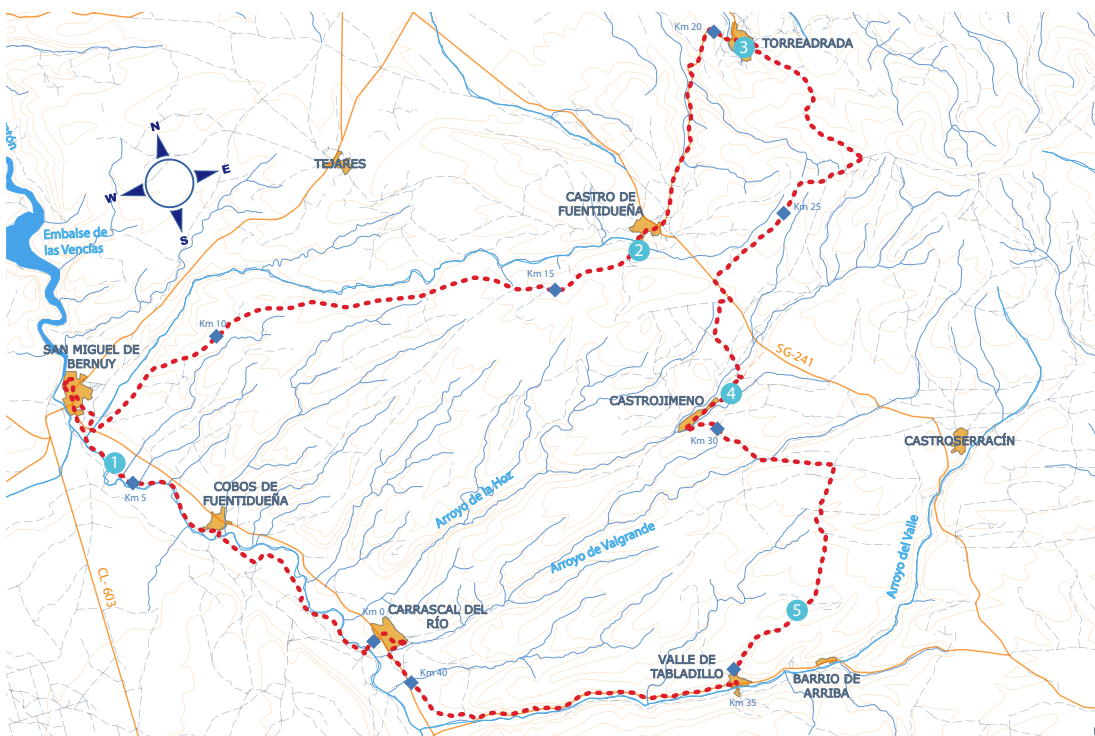


# 5 CARRASCAL EL RÍO Barrancos y Hoces

PROVINCIA DE  
**Segovia**  
Naturalmente!

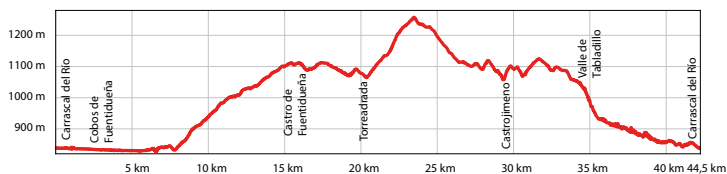


Un **barranco** es una fuerte pendiente en el terreno producida por las avenidas de aguas que corren, en este caso, en la vega del río Duratón. Cuando el surco forma un valle muy estrecho lo denominamos hoz. En Segovia se llama hoz a los meandros que forman los ríos Duratón y Riaza. El río Duratón, el pequeño Duero, nos ofrece un itinerario entre los embalses de las Vencías y el de Burgomillado, para dar pedales en busca de la caída del agua, en la zona alta de Torreadrada.




## DATOS DE INTERÉS


DISTANCIA	44,5 KM
TIEMPO	2 h 30'
DIFICULTAD	ALTA
DESNIVEL	815 METROS
COTA MÁXIMA	1267 METROS
COTA MÍNIMA	836 METROS



En el área recreativa de Carrascal del Río subimos a la bici para acompañar al río Duratón hasta **Cobos de Fuentidueña**, km 3, y pedalear hasta **San Miguel de Bernuy**, km 6,50, auxiliándonos de la **1** Senda de los Pescadores cuando sea necesario. En San Miguel se encuentra la cola del pantano de las Vencías donde encontramos una zona de embarcadero junto al molino Grande de San Miguel. Salimos de la localidad junto a la ermita de la Virgen del Río, para tomar el camino a la izquierda, km 7,60, que asciende a Castro; camino en constante ascenso entre los **arroyos de la Hoz y Valgrande**; el primero se incrusta en el terreno y nos permite divisar un precioso cañón. Llegamos al **alto de la Cabeza**, km 12, con vértice geodésico, y varios caminos que nos salen a nuestra derecha que ignoramos; también caminos a la izquierda que van a Fuente Salvadora y a Tejares.



Llegamos a **Castro de Fuentidueña**, **2** km 16,50; y nos avituallamos junto al pozo. Pedales cruzando la localidad para salir por la SG-V-2412 que cruza por el **barranco de las Rozuelas**; estamos en la zona de la Sierra de Pradales, también llamada la Serrezuela. Llegamos a **Torreadrada**, **3** km 20,50, donde hay un molino, enfrente de la fragua, junto al arroyo de la Fuente, y también lavadero y abrevadero; cruzamos el pueblo y ascendemos a los Palancares para alcanzar el tope de altura de la ruta; pasamos por una cantera abandonada. A partir de aquí descenso alegre para llegar a la carretera, primer camino a la izquierda para luego tomar el de la derecha y alcanzar **Castrojimeno**, **4** km 26,50. Vuelta por la localidad y salida hacia los Valles; en el primer cruce de caminos de frente, salimos del camino en el km 30,50 para subir por el **arroyo del Risco**; en el km 31,50 camino a la derecha para ir entre tenadas –tenada de Arriba de Mingo Quiles-, para luego descender por el **5** barranco que nos lleve a los Valles.



El descenso concluye en el **Valle de Tabladillo**, km 35,50, y como no podía ser de otra manera, la calle por la que entramos se llama la calle del Barranco, ¡espectacular! A partir de aquí soltamos piernas hasta Carrascal tomando como testigos las paredes de nuestra margen derecha; observamos los surcos en la piedra caliza que han sido producidos por las avenidas de agua. En el km 39 pedalea por el camino que sale a la derecha para llegar a **Carrascal del Río**, km 41.

## INFORMACIÓN PRÁCTICA

Itinerario exigente que comienza llaneando por el río Duratón con algo de arena pero que transcurre por buenos caminos, sendas y alguna carretera. Al pedalear por zona de barrancos el recorrido implica fuertes subidas (14,4%) y fuertes bajadas (14,8%), lo que supone mantener la concentración en todo momento. Prestar atención a los caminos entre Castrojimeno y Valle de Tabladillo. El itinerario se puede hacer en cualquier época del año; en la época de caza, recomendamos evitar el tramo de los Palancares. El grupo de acción local de esta comarca es **HONORSE-Tierra de Pinares** (Tel. 921 143 422 / [www.tierradepinares.es](http://www.tierradepinares.es)). Más información: [www.segoviaturismo.es](http://www.segoviaturismo.es)