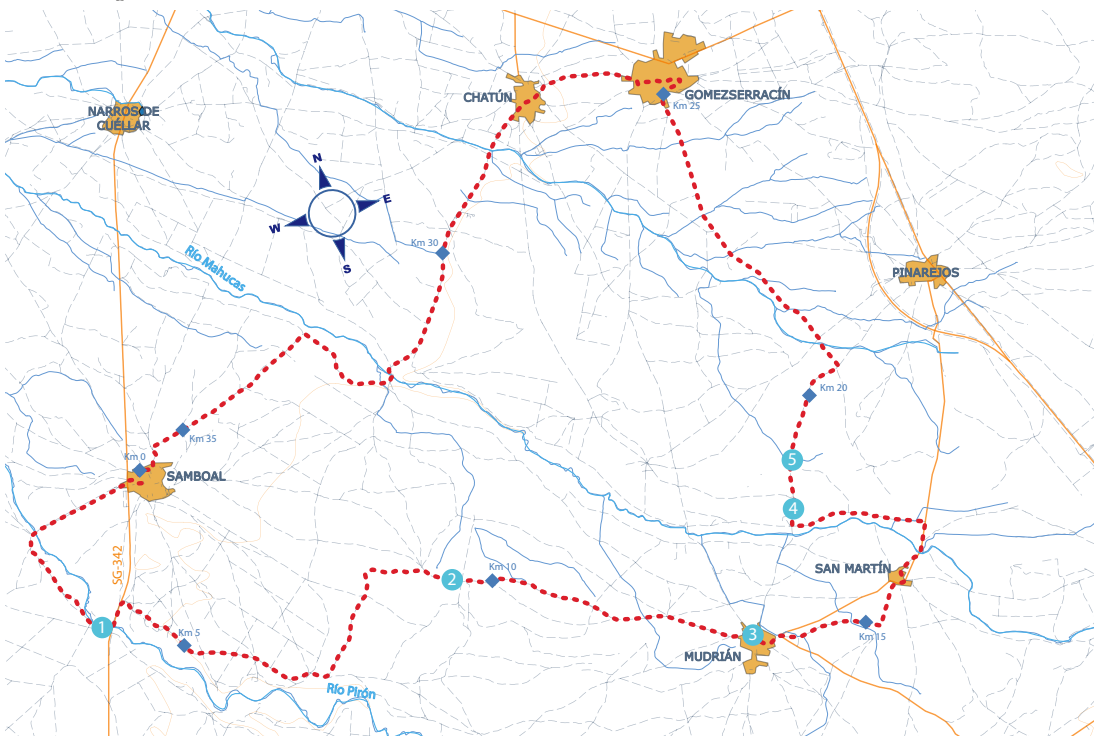




PROVINCIA DE
Segovia
Naturalmente!

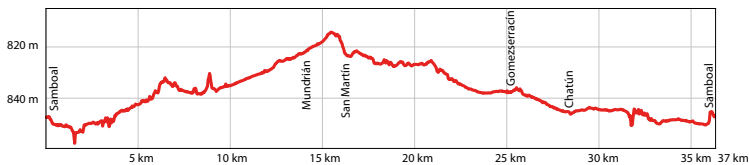


El itinerario transcurre por la **comarca del Carracillo** y destacan de manera especial, los pozos de agua dedicados al regadío de hortalizas: zanahorias, puerros, lechugas, etc. Entre Gomezerracín y Chatún podremos observarlos. El Carracillo es una comarca natural segoviana situada en la Tierra de Pinarejos, donde encontramos amplios espacios para cultivo. En el recorrido vamos a encontrar los elementos propios del regadío.



DATOS DE INTERÉS


DISTANCIA	37 KM
TIEMPO	2 h 30'
DIFICULTAD	MEDIA
DESNIVEL	200 METROS
COTA MÁXIMA	823 METROS
COTA MÍNIMA	792 METROS



Una vez más nos encontramos con un itinerario en el que el punto de salida lo podríamos establecer en cualquiera de las localidades por las que pasamos. Sin embargo, hemos elegido **Samboal** por su proximidad al río Pirón y porque su iglesia es conocida como el **Carracielo del Pinar**. Por tanto, desde la iglesia en honor a San Baudilio, en la Plaza Mayor, comenzamos a dar pedales por el paseo paralelo a la carretera a Fuente Olmo de Íscar; llegamos a un área recreativa, km 1,75, después de cruzar el puente; giramos a la izquierda paralelos al río Pirón y llegamos al **merendero Terencio**, **1** km 3,50, situado en la carretera que va a Navas de Oro; cruzamos el puente por la carretera y tomamos la pista que sale a la izquierda, km 4. El camino está en buenas condiciones para pedalear, y en el km 8 encontramos una cantera; pasada ésta, pedalear por el camino que sale a la derecha para llegar a la **2** **laguna de la Magdalena**. Llegamos a **Mudrián**, **3** km 14, pasando por el pilón de 1928, y tomamos el camino que sale entre las dos carreteras; pedales por el camino de arena para llegar a **San Martín**, km 16.



Para ir a Gomezerracín salimos por la carretera vieja de Pinarejos, y después de cruzar el **arroyo Malucas**, giramos por el camino de la izquierda, km 16,50. Este camino nos permitirá pedalear brevemente por la vega del arroyo Malucas. En el km 18,75 cruce de caminos, tomamos el de la derecha y después de un breve recorrido por el pinar salimos a **4** campo abierto en el que **5** vemos aspersores, caceras y pozos.



En **Gomezerracín** km 25, visitamos el depósito porque en su base hay una fuente que nos sirve para coger avituallamiento líquido. Cruzamos la localidad y salimos por el camposanto por una pista asfaltada, pertrechados de pozos y hortalizas; llegamos a **Chatún**, km 27,50. A partir de aquí, rodamos entre naves de porcino, dirección al **río Malucas**, pedaleando en el llano llegamos a un puente de ladrillo sobre el río, km 32. Una vez lo cruzamos, la primera calle a la derecha; no es buen camino; el siguiente kilómetro y medio pedalear por el borde del camino utilizando la cobertera formada por el barrujo. Salimos del pinar y divisamos Samboal, dos kilómetros y entramos por la calle de los Lavaderos para llegar a la Plaza Mayor, km 37.

El itinerario nos ha ofrecido un elenco variado de elementos dedicados al agua. Además de los pozos para regadío, pedaleamos entre caceras, por el río o arroyo Malucas y el río Pirón, pasamos por la laguna de la Magdalena, sobre puentes antiguos y modernos, alrededor de pilones y pozos.

INFORMACIÓN PRÁCTICA

El itinerario más llano de cuantos se presentan, sin embargo, no es un terreno fácil para pedalear; de dificultad media aconsejamos rodar por el barrujo, esto es, la hoja del pino caída, que cubre la arena. Se puede hacer la ruta en cualquier época del año, aunque recomendamos el invierno y la primavera; llevar el mapa y track del itinerario y evitemos perdernos por el pinar. El grupo de acción local de esta comarca es **AIDESCO** (Tel. 921 594 220 / www.aidescm.org). Más información: www.segoviatuismo.es